




Circuit n° 5 : Parcours culturel de Mormoiron

 **Départ** : panneau d'information à côté de la fontaine au centre du village.

 **Temps** : ± 0h30 min

 **Niveau de difficulté** : facile, attention présence d'escaliers et de calades en pierre.

Partez à la découverte de l'histoire et du patrimoine architectural, industriel et agricole de Mormoiron à travers les jolies ruelles de ce village provençal. Ce parcours est entièrement balisé et comporte 9 panneaux d'information : les tours, les fontaines, l'église, le vieil hôpital, le château seigneurial, le patrimoine industriel, le patrimoine agricole, les soustets...

Dépliant disponible en anglais, allemand, espagnol, et italien à l'office de tourisme.

Côté plan d'eau :

- Baignade surveillée l'été
- Parcours d'orientation en accès libre
- Aire de pique-nique
- Terrain de beach volley et de pétanque
- Accro-branche et restauration

Côté village :

- Marché Provençal le dimanche matin
- Petit marché le mardi matin
- Caves et produits du terroirs
- Musée géologique et archéologique
- Bar et restaurants



- ➔ Circuit 1 : Entre Détente et Provence
- ➔ Circuit 2 : Entre Couleurs et Terroir
- ➔ Circuit 3 : Entre Ventoux et Les Angès
- ➔ Circuit 4 : Entre Limon et oliviers
- ➔ Circuit 5 : Parcours culturel de Mormoiron

Extrait du SCAN 25® v3 Touristique
©IGN-2014

Cartes disponibles sur Mormoiron.com, à l'office de tourisme et au parcours accro-branche



Circuit de randonnée n°1

Entre détente et Provence

MORMOIRON
Terroir



Cette randonnée à faire en famille vous fera découvrir un paysage typiquement provençal au milieu des pins et des oliviers. Courte et accessible à tous, cette marche vous permettra de combler votre journée détente au plan d'eau et vous donnera un avant goût des paysages de Mormoiron.

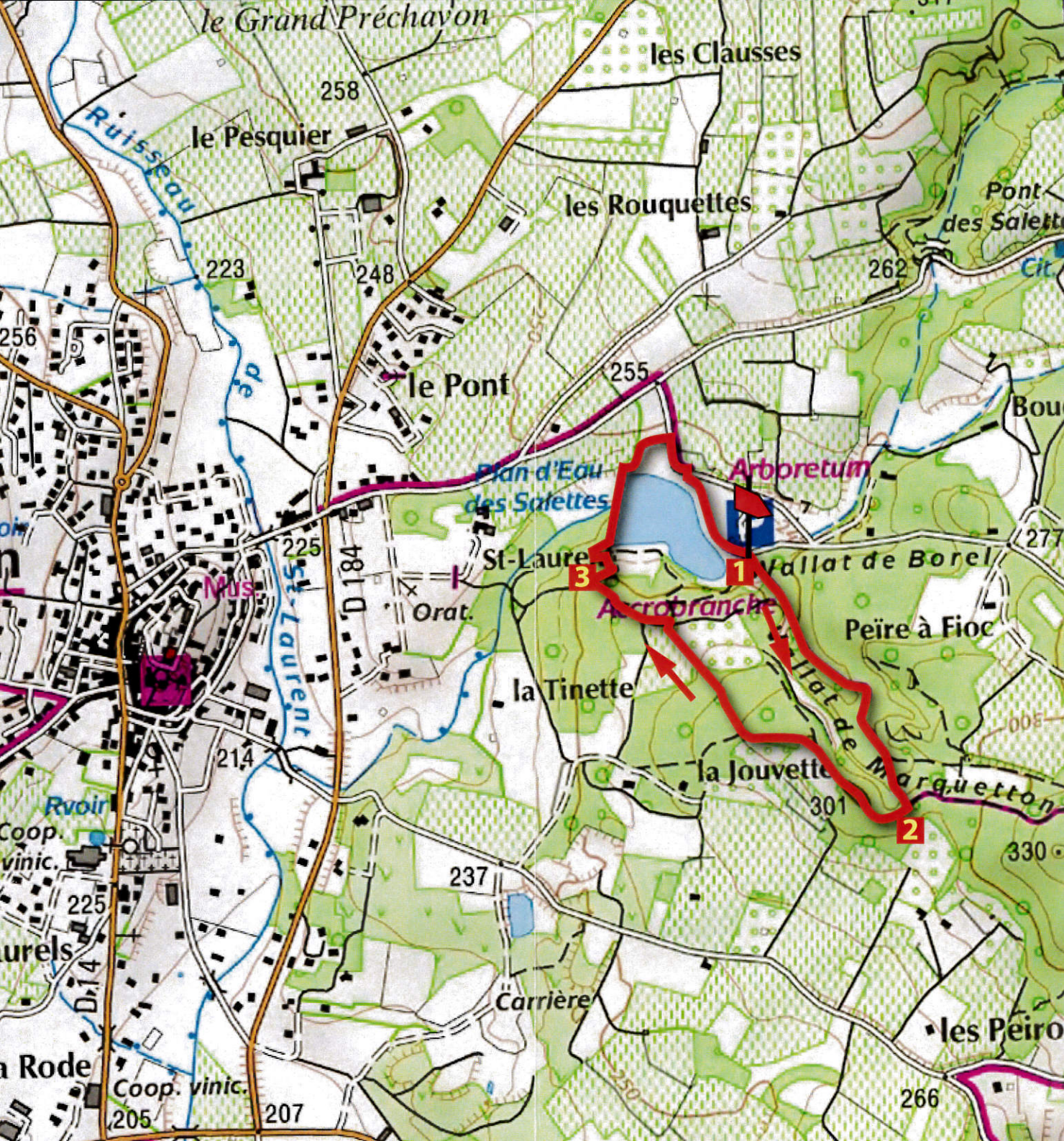


Mormoiron :
village
Provençal
et site de
baignade



Panneau d'information
du parcours culturel

MORMOIRON
Ventoux



Circuit de randonnée n°1

Entre détente et Provence



- Carte IGN top 25 3140 Mont-Ventoux
- Temps : ± 30 min
- Distance : 2 km
- Niveau de difficulté : facile, 1 passage pentu.
- Accès-départ : parking du plan d'eau des Salettes

- Suivez le sentier balisé en jaune entre Ventoux Aventure et le restaurant La Cahute sur 500 m **1**
- Après avoir monté le passage sablonneux vous retombez sur un sentier, quittez alors le balisage jaune **2** pour suivre à droite le balisage vert jusqu'à votre retour au plan d'eau.
- Passez sur le barrage **3** pour rejoindre le point de départ du parcours.

Accessible aux enfants, éviter néanmoins les grosses chaleurs.

Astuce : télécharger une application GPS sur votre smartphone.

Merci de respecter les végétaux, les animaux et les récoltes.

Attention aux risques d'incendies, vous êtes dans un milieu fragile.

Ne laissez pas vos déchets dans la nature.

Légende

- Départ du circuit
- Sens du circuit
- Descriptif du circuit (cf. texte ci-dessus)

Conception et cartographie : SIGMAP, 83910 Pourrières

Textes et photos : Commune de Mormoiron

Extrait du SCAN 25@ v3 Touristique ©IGN-2014
Licence d'exploitation n° IGN-PFARV2-PACA-000002014
Reproduction interdite